









| | |
|----------------------------|--------------|
| Abendbergweg | C5 |
| Ahornweg | D4 |
| Altwiesenweg | C5/D5 |
| Am Unterberg | C1 |
| Auf der Rast | D4 |
| Bahnhofweg | C4 |
| Berghäuser | D5/E5 |
| Berghäuser Straße | C4/C5 |
| Birkenweg | D4 |
| Breitwiesen | D4 |
| Buchenstaude | D4/E4 |
| Buchenstraße | D4 |
| Buchenweg | C4/D4 |
| Buchfeld | D4 |
| Dahlieweg | C4 |
| Dr.-Peter-Engelhart-Straße | C3 |
| Drahtbühl | C5 |
| Eichenweg | D4 |
| Englmühle | C3 |
| Eschenweg | D3 |
| Feßmannsdorf | B4/B5 |
| Fichtenweg | D4 |
| Finkenweg | C4 |
| Haiberg | B5 |
| Haibergäcker | C5 |
| Hauser Weg | A2/3-B2/3-C3 |
| Hochweg | C5 |
| Hohenbogenstraße | C4/D3 |
| Hubertusweg | C4 |
| Kaitersbergweg | C5/D5 |
| Kastanienweg | D3 |
| Kettendorfer Weg | A1/A2 |
| Kirchstraße | C4 |
| Kothwieselweg | D4 |
| Lärchenweg | C4 |
| Lilienweg | C4 |
| Lindenweg | D3 |
| Margeritenweg | D3 |
| Matheshof | D2+C2/3 |
| Meisenweg | C4 |
| Mittelweg | C4 |
| Mühlhölzl | B5 |
| Neikenweg | C4 |
| Oberweg | C4 |
| Oberzittenhof | B3 |
| Perlingerstraße | C4 |
| Pfarrer-Karl-Schmid-Weg | C4/D4 |
| Rathausplatz | C4 |
| Rosenweg | C3 |
| Sattelweg | C4 |
| Schloßweg | C4 |
| Schönbuchen | F5 |
| Schönbuchener Straße | C4/D4/E4+F5 |
| Steinäcker | C1 |
| Stockweierwiesen | C3 |
| Striegeläcker | B1 |
| Tannenweg | D4 |
| Thenrieder Weg | C2/C1/B1 |
| Tulpenweg | C4/D4 |
| Unterweg | C4 |
| Veilchenweg | D3 |
| Waldweg | D5 |
| Watzlhof | D3/E3 |
| Watzlsteger Weg | E3 |
| Weierwiesenweg | C4 |
| Zellweg | C1 |
| Zittenhof | B3/B4 |
| Zittenhofer Weg | C4 |


TOURIST-INFO GRAFENWIESEN
 Rathausplatz 6
 93479 Grafenwiesen
 Tel. 09941/9403-17
 tourist-grafenwiesen@t-online.de
 www.grafenwiesen.de



Points of interest

-  Tourist-Info
-  Freibad
-  Gaststätte
-  Museum
-  Parkplatz
-  Interessanter Punkt
-  Naturdenkmal
-  Aussichtspunkt

Markierungen

-  **Gw1** Örtliche Wanderwege
- Alle Wandermarkierungen im Naturpark Oberer Bayerischer Wald sind mit zwei Buchstaben und einer Zahl markiert.
Gw: Grafenwiesen
Bk: Bad Kötzing · **Ho:** Hohenwarth
Ri: Rimbach · **Bl:** Blaubach

-  Überörtliche Wanderwege
-  Kapellenwanderweg Grafenwiesen
-  Naturerlebnispfad Grafenwiesen
-  Goldsteig
-  Goldsteig-Zubringer
-  Ostbayerischer Jakobsweg
-  Regental Rundwanderweg
-  Europäischer Fernwanderweg
-  Baiernweg
-  **RH** Räuber-Heigl Wanderweg

1:25.000 1 cm = 250 m
 0 0,25 0,5 1
 Kilometer

GeoBasisdaten © Bayerische Vermessungsverwaltung (www.geodaten.bayern.de)
 GeoFachdaten © Naturpark Oberer Bayerischer Wald (www.bayerischer-wald.org/naturpark)
 Datenaufbereitung Stand 2022
 Landratsamt Cham (www.landkreis-cham.de)
 Web-Karten und GPS-Tracks unter www.landkreis-cham.de/service-beratung/geoinformationen

